



Носилац издање

**МИНИСТАРСТВО ГРАЂЕВИНАРСТВА, САОБРАЋАЈА И ИНФРАСТРУКТУРЕ**

201

д-р Никола Крушин

број лиценце 100 0189 11



Обраћивачи:

Одговорни инжењер:

д-р Саша Милић

број лиценце 100 0007 03

д-р Марија Максим

број лиценце 100 0014 03








Одговорни пројекат:

д-р Милана Јанићковић Христић

број лиценце 100 0266 03



- ## ЛЕГЕНДА
- |   |   |
|---|---|
| ---   | граница катастарске парцеле                             |
| 1276/2  | број катастарске парцеле                                |
| ●●●●  | граница детаљне разраде = регулациона линија            |
| —   | ивица постојеће ски стазе "Бела река 2"                 |
| —   | граница јавне парцеле                                   |
| ЈП 1-3  | ознака јавне парцеле                                    |
| А,Б,В   | ознака целине   |
|   | површине јавне намене                                   |
|  | јавно скијалиште (на пољопривредном и шумском земљишту) |
|  | пољопривредно земљиште                                  |
|  | шумско земљиште   |
|  | некатегорисани пут                                      |
|  | траса постојеће ски стазе "Бела река 2"                 |

ЦЕЛИНА	ПЛАНИРАНА ПЛАМЕНА	П (ha)	Возрастаре парцеле ВОЗ разред	Оцена јединице
A – део потокоје сја етало "Бела река 2"	јавно савезишана (на грађевинском, пољопривредном и лудушком земљишту)	0,16	дека: 91/15, 1255, 1256, 1275/1, 1275/2, 1276/1, 1278, 1279, 1280, 1281, 1282, 1283/1, 1284, 1284/1, 1319/15, 1800	ЈП 1
B – поворформира парцела сја етало "Бела река 3"		5,49		ЈП2
B – повојина дностује мустатине "Ступа" УКУПНО		5,81	цел: 1285/2, део: 1284/3	ЈП3